

La **chapelle Notre-Dame-du-Groseau** est une chapelle romane située à Malaucène en Provence, dans le département français de Vaucluse et la région Provence-Alpes-Côte d'Azur.

Historique

Cette chapelle, seul vestige d'un monastère, fondé en 684 par Petronius, évêque de Vaison-la-Romaine^[3]. Le monastère fut détruit en 739, puis reconstruit en 1032. La chapelle, quant à elle, fut rebâtie en 1150^[4]. Ce monastère a été l'un des lieux de retraite de prédilection du pape Clément V, lors de sa halte en Provence.





Elle fait l'objet d'un classement au titre des monuments historiques par la liste de 1862.

Architecture

Du fait de sa partielle destruction, puis de sa reconstruction, l'actuelle chapelle regroupe deux édifices en une seule enceinte : au sud, la chapelle Saint Jean-Baptiste serait la plus ancienne. Accolée à celle-ci, la chapelle Notre-Dame, serait la plus récente. D'un plan carré, elle est surmontée d'une coupole. Une statue de la Vierge est installée sur un ancien autel votif, dédié à Grasélos, dieu celte.

Références

- [1] http://tools.wmflabs.org/geohack/geohack.php?language=fr&pagename=Chapelle_Notre-Dame-du-Groseau¶ms=44.16833_N_5.14333_E_type:landmark_globe:earth&title=
- [2] http://fr.wikipedia.org/w/index.php?title=Chapelle_Notre-Dame-du-Groseau&action=edit§ion=0
- [3] Histoire de la chapelle du Groseau (<http://www.malucene.fr/histoire-et-patrimoine-4591-4596.html>)
- [4] **Chapelles de Provence**, de *Serge Panarotto* : page 18

-  Portail de l'architecture chrétienne
-  Portail de la Provence
-  Portail de Vaucluse
-  Portail des monuments historiques français

Sources et contributeurs de l'article

Chapelle Notre-Dame-du-Groseau *Source*: <http://fr.wikipedia.org/w/index.php?oldid=100220289> *Contributeurs*: Chaoborus, DG-IRAO, El Caro, EmDee, Inisheer, Kertraon, Marianne Casamance, Rémi, Skouratov, Tim9, Trizek, VIGNERON

Source des images, licences et contributeurs

Image: Angers cathedrale.jpg *Source*: http://fr.wikipedia.org/w/index.php?title=Fichier:Angers_cathedrale.jpg *Licence*: GNU Free Documentation License *Contributeurs*: AnRo0002, Dcp, Mattis, Olivier, Umherirrender, 2 modifications anonymes

Image: Logo monument historique - rouge ombré sans texte.svg *Source*: http://fr.wikipedia.org/w/index.php?title=Fichier:Logo_monument_historique_-_rouge_ombré_sans_texte.svg *Licence*: Public Domain *Contributeurs*: Coyau

Image: Blason département fr Vaucluse.svg *Source*: http://fr.wikipedia.org/w/index.php?title=Fichier:Blason_département_fr_Vaucluse.svg *Licence*: Creative Commons Attribution-ShareAlike 3.0 Unported *Contributeurs*: User:Spedona

Fichier:Malauène - ND du Groseau 2.JPG *Source*: http://fr.wikipedia.org/w/index.php?title=Fichier:Malauène_-_ND_du_Groseau_2.JPG *Licence*: Public Domain *Contributeurs*: Véronique PAGNIER

Fichier:Logo monument historique - rouge sans texte.svg *Source*: http://fr.wikipedia.org/w/index.php?title=Fichier:Logo_monument_historique_-_rouge_sans_texte.svg *Licence*: Public Domain *Contributeurs*: Coyau

Fichier:Flag of France.svg *Source*: http://fr.wikipedia.org/w/index.php?title=Fichier:Flag_of_France.svg *Licence*: Public Domain *Contributeurs*: Aaker, Adriaan, Akhristov, Arria Belli, Badseed, Bawolff, Bender235, Bibi Saint-Pol, Brian Ammon, Camptown, Chelin, Dbenbenn, Don-vip, Ericbarriere, Fspolonezcaro, Happenstance, Herbythyme, Howcome, Huhunqu, Jameslwoodward, Jnpet, Kanonkas, Klemen Kocjancic, Korrigan, Kyle the hacker, Madden, Marc Mongenet, Morio, Neq00, Nightstallion, Noaa, Nolanus, Odder, R-41, Reisio, Rhadamante, Rocket000, Roosa, SKopp, Sarang, Sasa Stefanovic, Scientus, SiBr4, Simetrical, Str4nd, Tabasco, The Evil IP address, VAIO HK, Verdy p, Vovana, Wwooter, Zhuyifei1999, Zntrip, ZooFari, Zscout370, 66 modifications anonymes

Fichier:France location map-Regions and departements.svg *Source*: http://fr.wikipedia.org/w/index.php?title=Fichier:France_location_map-Regions_and_departements.svg *Licence*: Creative Commons Attribution-Share Alike *Contributeurs*: Eric Gaba (Sting - fr:Sting)

Fichier:Région-PACA-carte-A4.svg *Source*: <http://fr.wikipedia.org/w/index.php?title=Fichier:Région-PACA-carte-A4.svg> *Licence*: GNU Free Documentation License *Contributeurs*: Wikisoft* @ @ -fr 10:57, 2 December 2012 (UTC)

Fichier:Vaucluse department location map.svg *Source*: http://fr.wikipedia.org/w/index.php?title=Fichier:Vaucluse_department_location_map.svg *Licence*: Creative Commons Attribution-Sharealike 3.0 *Contributeurs*: Flappiefh

Image:Gtk-dialog-info.svg *Source*: <http://fr.wikipedia.org/w/index.php?title=Fichier:Gtk-dialog-info.svg> *Licence*: GNU Lesser General Public License *Contributeurs*: David Vignoni

Fichier:Notre-Dame de Paris.jpg *Source*: http://fr.wikipedia.org/w/index.php?title=Fichier:Notre-Dame_de_Paris.jpg *Licence*: Creative Commons Attribution-Sharealike 2.5 *Contributeurs*: Original uploader was Lemmi at fr.wikipedia

Fichier:Blason Provence ancien.svg *Source*: http://fr.wikipedia.org/w/index.php?title=Fichier:Blason_Provence_ancien.svg *Licence*: Creative Commons Attribution-Sharealike 3.0 *Contributeurs*: User:Superbenjamin

Fichier:Blason département fr Vaucluse.svg *Source*: http://fr.wikipedia.org/w/index.php?title=Fichier:Blason_département_fr_Vaucluse.svg *Licence*: Creative Commons Attribution-ShareAlike 3.0 Unported *Contributeurs*: User:Spedona

Fichier:Logo monument historique - rouge ombré sans texte.svg *Source*: http://fr.wikipedia.org/w/index.php?title=Fichier:Logo_monument_historique_-_rouge_ombré_sans_texte.svg *Licence*: Public Domain *Contributeurs*: Coyau

Licence

Creative Commons Attribution-Share Alike 3.0
[//creativecommons.org/licenses/by-sa/3.0/](https://creativecommons.org/licenses/by-sa/3.0/)